

Схема расположения границ публичного сервитута объекта
электросетевого хозяйства:
ВЛ-0,4 кВ ф. 1 ТП №382 г.Сыктывкар,
расположенного по адресу: Российская Федерация, Республика Коми, г.
Сыктывкар

Площадь испрашиваемого публичного сервитута: 268 кв.м

Каталог координат: Приложение 1 на 1 листе

Система координат: МСК-11, зона 4

Кадастровый номер земельного участка, в отношении которого
испрашивается публичный сервитут: 11:05:0105025:253, 11:05:0105025:151,
11:05:0105025:4756; земли кадастрового квартала: 11:05:0105025

Утверждена

(наименование документа об утверждении, включая

наименования органов государственной власти или

органов местного самоуправления, принявших

решение об утверждении схемы или подписавших
соглашение о перераспределении земельных участков)





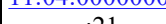
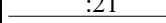
от

№



Масштаб 1:1 000

Условные обозначения:

-  - граница объекта электросетевого хозяйства;
-  - проектные границы публичного сервитута;
-  11:04:0000000 - номер и граница кадастрового квартала;
-  :21 - граница и кадастровый номер земельного участка, содержащиеся в ЕГРН;
-  :21(1) - обозначение контура многоконтурного земельного участка;
-  ● 1 - обозначение и номер характерной точки проектных границ публичного сервитута.

**Каталог координат границ публичного сервитута
объекта электросетевого хозяйства:
«ВЛ-0,4 кВ ф. 1 ТП №382 г.Сыктывкар»**

Площадь публичного сервитута: 268 кв.м.		
Метод определения координат: Метод спутниковых геодезических измерений (определений)		
Система координат: МСК - 11, зона 4		
Средняя квадратичная погрешность определения координат характерных точек контура (Mt) = 0,10 м		
Обозначение характерных точек границ	Координаты, м	
	X	Y
1	2	3
1	627 645,87	4 442 600,62
2	627 644,82	4 442 604,48
3	627 619,90	4 442 597,74
4	627 589,33	4 442 589,05
5	627 583,51	4 442 593,41
6	627 581,11	4 442 590,21
7	627 588,52	4 442 584,66
8	627 620,97	4 442 593,88
1	627 645,87	4 442 600,62